




ПЛАН ДЕТАЉНЕ РЕГУЛАЦИЈЕ СИСТЕМА ЗА ОДВОДЊАВАЊЕ СРБОБРАН



РЕГУЛАЦИОНО - НИВЕЛАЦИОНИ ПЛАН СА АНАЛИТИЧКО ГЕОДЕТСКИМ ЕЛЕМЕНТИМА ЗА ОБЕЛЕЖАВАЊЕ, САОБРАЋАЈНА ИНФРАСТРУКТУРА И КАРАКТЕРИСТИЧНИ ПРОФИЛИ

- ПЛАНИРАНА РЕГУЛАЦИЈА КАНАЛА
- ПОСТОЈЕЋА РЕГУЛАЦИЈА АТАРСКИХ ПУТЕВА
- ПОСТОЈЕЋЕ МЕЋНЕ ТАЧКЕ
- НОВООДРЕЂЕНЕ МЕЋНЕ ТАЧКЕ
- АТАРСКИ ПУТ
- МЕСТО УКРШТАЊА КАНАЛА СА АТАРСКИМ ПУТЕМ
- ГРАНИЦА ОБУХВАТА ПЛАНА

НОСИЛАЦ ИЗРАДЕ ПЛАНА	 ОПШТИНА: СРБОБРАН	Печат и потпис:
НОСИЛАЦ ИЗРАДЕ ПЛАНА	 ОПШТИНА: БЕЧЕЈ	Печат и потпис:
ОБРАЂИВАЧ	 ЈП "ЗАВОД ЗА УРБАНИЗАМ ВОЈВОДИНЕ" ДИРЕКТОР: ПРЕДРАГ КНЕЖЕВИЋ, дипл.правник ПОМОЋНИК ДИРЕКТОРА: БРАНИСЛАВА ТОПРЕК, дипл.инж.арх.	Печат и потпис:
НАЗИВ ПЛАНА	ПЛАН ДЕТАЉНЕ РЕГУЛАЦИЈЕ СИСТЕМА ЗА ОДВОДЊАВАЊЕ СРБОБРАН	
НАЗИВ КАРТЕ	РЕГУЛАЦИОНО - НИВЕЛАЦИОНИ ПЛАН СА АНАЛИТИЧКО ГЕОДЕТСКИМ ЕЛЕМЕНТИМА ЗА ОБЕЛЕЖАВАЊЕ, САОБРАЋАЈНА ИНФРАСТРУКТУРА И КАРАКТЕРИСТИЧНИ ПРОФИЛИ - СЕКЦИЈА 4	
ОДГОВОРНИ УРБАНИСТА	ЈЕЛЕНА ИГЋАТИЋ, маст.инж.арх.	Печат и потпис:
САРАДНИЦИ	ДАЛИБОР ЈУРИЦА, дипл.инж.геод. ЗОРАН КОРДИЋ, дипл.инж.саоб. ДРАГАН МОРАЧА, грађ. техн.	
Е- 2537	Размера: 1 : 2500	Датум: Мај 2018.
		Број листа: 2.3.4.